

**REPUBLICA DE COSTA RICA**  
**REGISTRO NACIONAL**  
**CERTIFICACION DE PLANOS CATASTRADOS**  
**NUMERO DE CERTIFICACION: RNPDIGITAL-1229108-2020**  
**5-54538-1992**  
**TOTAL DE PAGINAS: 3**

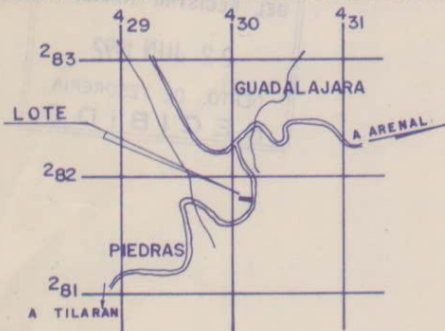
237-G-8-6-2

**CATASTRO NACIONAL**  
**175 198**  
 ROLLO IMAGEN  
 SECCION MICROFILM AÑO 1992

**REGISTRO NACIONAL**  
**CATASTRO NACIONAL**  
 El presente plano ha cumplido con los requisitos exigidos por la ley, por lo que ha sido registrado bajo el siguiente número:  
**6-54538-92**  
 23 JUN 1992  
 Fecha \_\_\_\_\_ Firma Autorizada \_\_\_\_\_



UBICACION GEOGRAFICA-ESCALA 1:50.000-HOJA ARENAL



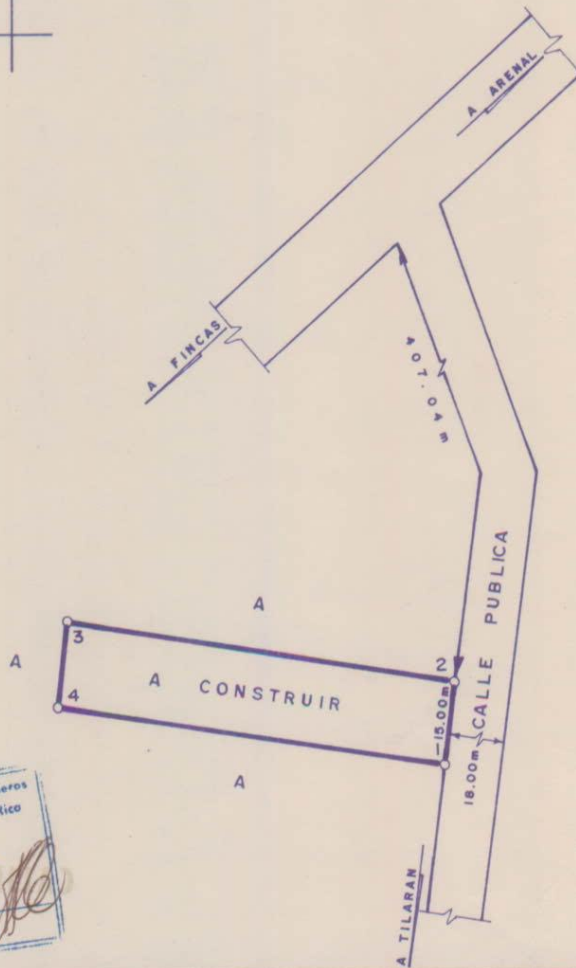
LEVANTAMIENTO POLAR  
 POLIGONAL ABIERTA  
 ERRORES ESTIMADOS  
 ANGULAR 00°0', LINEAL 0.01m  
 DOY FE QUE LOS LINDEROS  
 SON EXISTENTES.

**DERROTERO**

LINEA		AZIMUT		DISTANCIA	
		o	'	m	cm
1	2	05	58	15	00
2	3	278	45	70	00
3	4	185	58	15	00
4	1	98	45	70	00

COLINDANTES:

A- FRANCISCO RUIZ MENDEZ



Colegio Federado de Ingenieros  
 y de Arquitectos de Costa Rica  
 22 JUN 1992  
 ANOTADO

PROPIEDAD DE:  
**FRANCISCO RUIZ MENDEZ**  
 CEDULA 1-406-1326

SITUADO EN:  
 PIEDRAS  
 DISTRITO 6º TIERRAS MORENAS  
 CANTON 8º TILARAN  
 PROVINCIA 5º GUANACASTE

AREA **1048.74 m<sup>2</sup>**

ESCALA 1:1.000

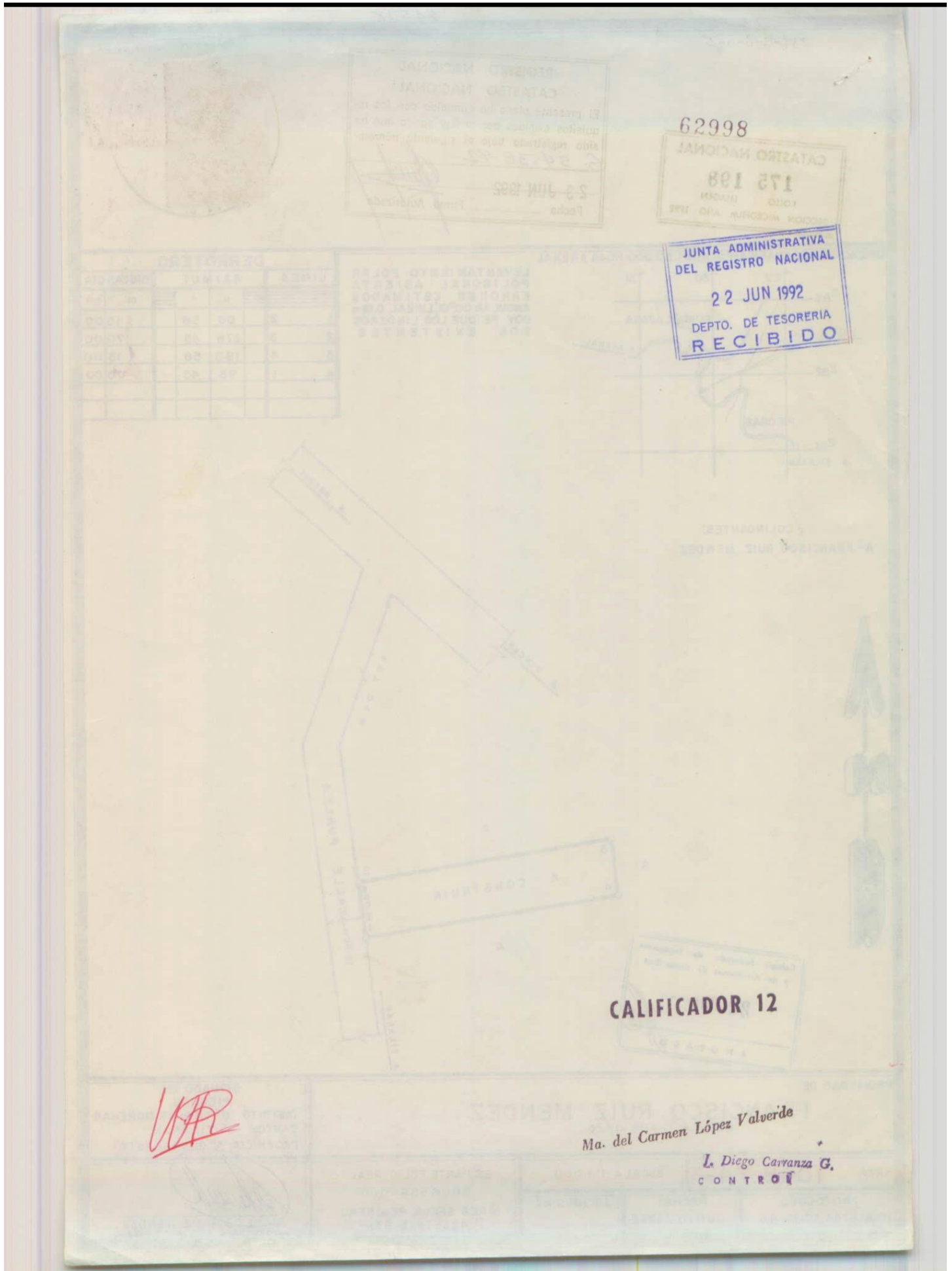
ES PARTE FOLIO REAL:  
 5006556-000  
 AREA SEGUN REGISTRO  
 42ha 7435.93m<sup>2</sup>

PROTOCOLO  
 TOMO 6744, FOLIO 46

FECHA  
 JUNIO / 1992

ARCHIVO N°

**CARLOS RUIZ MENDEZ**  
 TOPOGRAFO ASOCIADO T.A. 6200



ESTA CERTIFICACION, CUYOS DERECHOS ARANCELARIOS FUERON DEBIDAMENTE CANCELADOS, CONSTITUYE DOCUMENTO PUBLICO CONFORME LO ESTABLECEN LOS ARTICULOS 369 DEL CODIGO PROCESAL CIVIL, 5 INCISO D) DE LA LEY DE CERTIFICADOS, FIRMAS DIGITALES Y DOCUMENTOS ELECTRONICOS N° 8454, Y EL DECRETO EJECUTIVO N° 35488-J, PUBLICADO EN LA GACETA N° 196, DEL 8 DE OCTUBRE DE 2009. EN DICHO MARCO LEGAL SE ESTABLECE LA OBLIGATORIEDAD DE RECIBIR ESTE DOCUMENTO POR PARTE DE LOS ENTES PÚBLICOS Y PRIVADOS, ASÍ COMO PARA LOS PARTICULARES, POR LO QUE SI TIENE PROBLEMAS PARA LA RECEPCIÓN DE ESTE DOCUMENTO Y APLICACIÓN DE SUS EFECTOS LEGALES, SIRVASE COMUNICARLO AL CENTRO DE ASISTENCIA AL USUARIO, Teléfono. 2202-0888. EMITIDA A TRAVES DEL PORTAL DE SERVICIOS DIGITALES EL 20-Jul-2020 A LAS 09:21:39. PODRA SER VERIFICADA EN EL SITIO [www.rnpdigital.com](http://www.rnpdigital.com) DENTRO DE LOS SIGUIENTES 15 DIAS NATURALES.